

REGULOVANÉ PRIESTORY

A. OBYTNÉ ÚZEMIE (OU)

- OU.01 - ŠTVRTE
- OU.02 - OKÁLOVSKÓ
- OU.03 - CIGÁNKA
- OU.04 - SEKALINY
- OU.05 - STRED
- OU.06 - PUSTVÓ
- OU.07 - PRI OBECNOM ÚRADE
- OU.08 - OPROTI OBECNÉMU ÚRADU
- OU.09 - KÚŤANCI
- OU.10 - VYŠNÉ KÚKY
- OU.11 - ŠTVRTE - NOVÝ CINTORÍN
- OU.12 - OBTLE - STARÝ CINTORÍN
- OU.13 - BETLANOVO

B. VÝROBNÉ ÚZEMIE (VU)

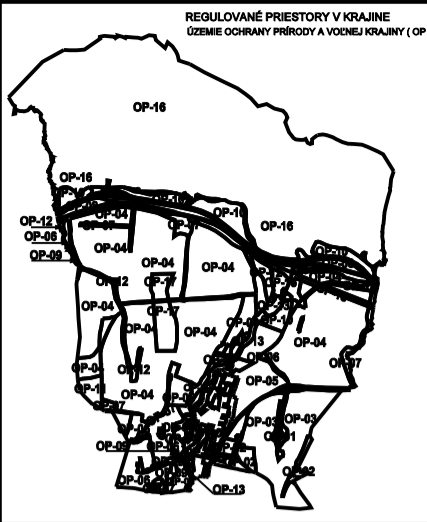
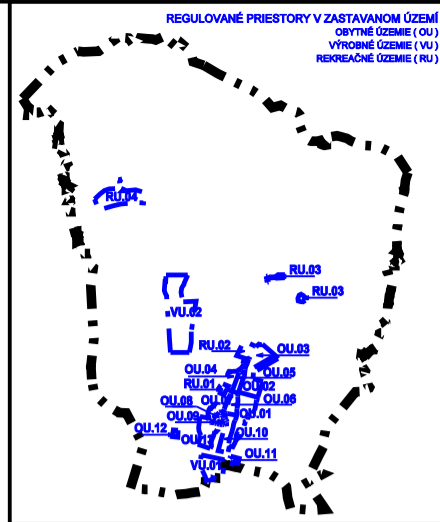
- VU.01 - AREÁL DRUŽSTVA
- VU.02 - FOTOVOLTAICKÁ ELEKTRÁREŇ

C. REKREAČNÉ ÚZEMIE (RU)

- RU.01 - FUTBALOVÝ AREÁL
- RU.02 - VIACÚCELOVÝ ŠPORTOVÝ AREÁL
- RU.03 - HISTORICKÝ CINTORÍN - PALUDZA
- RU.04 - DECHTÁRE

PLOCHY PRIESTOROVÝCH REGULATÍVOV V KRAJINE:

- OP-01: nelesná drevinová vegetácia (NDV) a trvalé trávne porasty, ochranné pásmo NAPANT, interakčný prvok, genofondové lokality
- OP-02: nelesná drevinová vegetácia (NDV) a trvalé trávne porasty, ochranné pásmo NAPANT, interakčný prvok
- OP-03: omá pôda veľkopoľná, územie ochranného pásma NAPANT
- OP-04: omá pôda veľkopoľná
- OP-05: omá pôda malopoľná
- OP-06: trvalé trávne porasty, interakčný prvok
- OP-07: nelesná drevinová vegetácia (NDV do 50%) a trvalé trávne porasty, interakčný prvok
- OP-08: nelesná drevinová vegetácia (NDV) nepôvodná medzi železnicou a diaľnicou
- OP-09: nelesná drevinová vegetácia (NDV) pôvodná, interakčný prvok
- OP-10: ochranné lesy okolo Liptovskej Mary
- OP-12: koridory vodných tokov, interakčné prvky
- OP-11: lesy hospodárske
- OP-13: koridor vodného toku – miestny biokoridor Palúdzanka s prítokmi
- OP-14: mokradné a podmáčané lokality, interakčné prvky, genofondové lokality
- OP-15: Paludzanská zátoka, miestny biokoridor
- OP-16: biocentrum nadregionálneho významu – Liptovská Mara
- OP-17: fotovoltaická elektráreň a omá pôda veľkopoľná
- OP-18: návrh železnice, omá pôda veľkopoľná, ochranný les



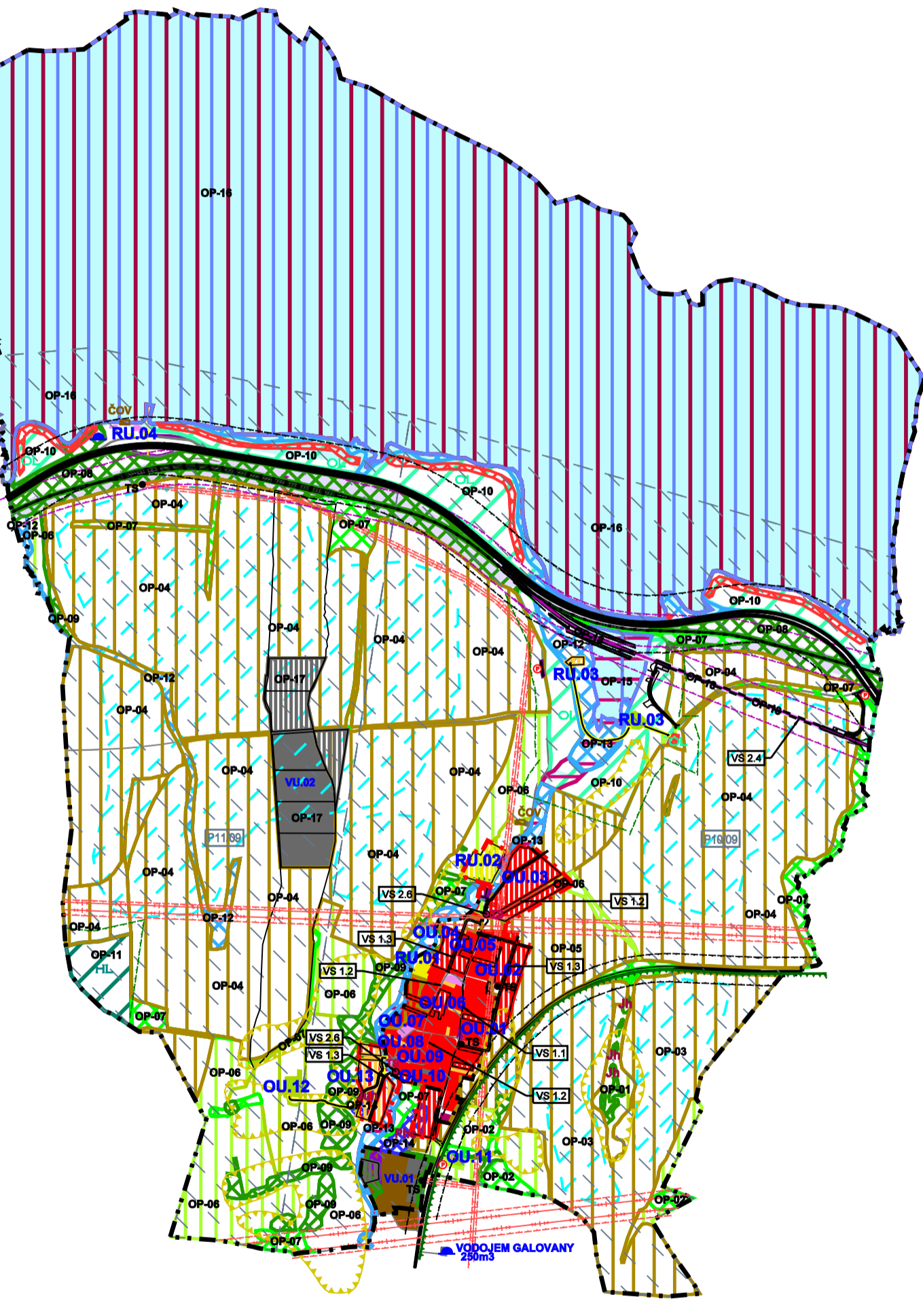
LEGENDA

STAV	NÁVRH	VÝHLAD	
			HRANICA KATASTRÁLNEHO ÚZEMIA
			HRANICA ZASTAVANÉHO ÚZEMIA OBCE K 1.1.1990
			HRANICA SKUTOČNE ZASTAVANÉHO ÚZEMIA
			DIAĽNICA D1
			CESTA SPEVNENÁ I/18, III/018244
			MIESTNE OBSLUŽNÉ KOMUNIKÁCIE
			ŽELEZNIČNÁ TRÁŤ ŽILINA - KOŠICE
			VDUŠNÉ VEDENIE ELEKTRICKEJ ENERGIE VN
			VDUŠNÉ VEDENIE ELEKTRICKEJ ENERGIE VVN
			TRANSFORMÁTOROVÁ STANICA
			VODOJEM
			ČISTIAREŇ ODPADOVÝCH VÔD
			HRANICA OCHRANNÝCH PÁSIEM VŠETKÉHO DRUHU FARBY PODĽA JAVU

FUNKČNE VYUŽITIE ÚZEMIA		
		PLOCHY BÝVANIA
		OBČIANSKA VYBAVENOSŤ, SLUŽBY
		REKREAČIA
		ZMIEŠANÉ ÚZEMIE - BÝVANIE, REKREAČIA
		VÝROBA, SKLADY, TECHNICKÁ VYBAVENOSŤ
		POLNOHOSPODÁRSKE OBJEKTY
		ŠPORTOVÉ PLOCHY
		DOPRAVNÁ VYBAVENOSŤ
		PLOCHY CINTORÍNOV
		VODNÉ PLOCHY
		OCHRANNÉ LESY
		HOSPODÁRSKE LESY
		ÚZKOPÁSMOVÉ POLIA
		ORNÁ PÔDA
		TRVALÉ TRÁVNE PORASTY (TTP) - kosené
		TTP + NDV (do 50%)
		NELESNÁ DREVINOVÁ VEGETÁCIA (NDV nad 50%)
		BREHOVÉ A POBEŽNÉ BIOTOPY
		LÚKY NEKOSENÉ
		MOKRAĎNÉ A PODMÁČANÉ BIOTOPY
		ANTROPOGÉNNE NARUŠENÉ PLOCHY
		VÝSYPY ODPADOV (rybári a pod.)
		MELIORÁCIE
		ZOSUVNÉ ÚZEMIE
		PRIESKUMNÉ ÚZEMIE
		- P10/09 - DEMÁŇOVÁ, GEOTERMÁLNA ENERGIA
		- P11/09 - FIAČICE, GEOTERMÁLNA ENERGIA

OCHRANA PRÍRODY A ÚSES		
		NÁRODNÝ PARK NÍZKE TATRY - OP
		NADREGIONÁLNE BIOCENTRUM - LIPTOVSKÁ MARA
		MIESTNY BIOCORIDOR - PALÚDZANKA
		INTERAKČNÝ PRVOK
		INTERAKČNÝ PRVOK
		INTERAKČNÝ PRVOK
		INTERAKČNÝ PRVOK
		GENOFONDOVÉ LOKALITY
		(Jh - horský jelšový les, Jun - striedavo vlhké jednodusné lúky)
		EKOSTABILIZAČNÉ OPATRENIA
		ZACHOVANIE PRÍRODNÉHO STAVU BIOTOPOV
		ZACHOVANIE FUNKCIE BIOCORIDOROV
		OCHRANA TOKOV A BREHOVÝCH PORASTOV
		ZACHOVANIE PRVKOV DREVINOVEJ VEGETÁCIE V KRAJINE
		ODSTRÁNENIE ODPADOV (rybári a pod.)
		ZACHOVANIE GENOFONDOVÝCH LOKALÍT
		INŠTALÁCIA A ÚDRŽBA OCHRANY DRAVÝCH VTÁKOV

PLOCHY PRIESTOROVÝCH REGULATÍVOV		
		OHRANIČENIE A OZNAČENIE PRIESTOROVÝCH REGULATÍVOV V KRAJINE
		OHRANIČENIE A OZNAČENIE PRIESTOROVÝCH REGULATÍVOV V ZASTAVANOM ÚZEMÍ



- #### VEREJNOPROSPEŠNÉ STAVBY
1. PRE DOPRAVU
 - VS 1.1. REKONŠTRUKCIA CESTY III/018244
 - VS 1.2. REKONŠTRUKCIA EXISTUJÚCICH MIESTNYCH KOMUNIKÁCIÍ
 - VS 1.3. REALIZÁCIA NAVRHOVANÝCH MIESTNYCH KOMUNIKÁCIÍ, CHODNÍKOV A PARKOVÍSK
 - VS 1.4. MODERNIZÁCIA ŽELEZNIČNEJ TRATE
 2. PRE TECHNICKÚ VYBAVENOSŤ
 - VS 2.1. ROZŠÍRENIE ROZVODOV SPLAŠKOVEJ KANALIZÁCIE
 - VS 2.2. ROZŠÍRENIE ROZVODOV DAŽDOVEJ KANALIZÁCIE
 - VS 2.4. ROZŠÍRENIE ROZVODOV VODY
 - VS 2.5. ROZŠÍRENIE A ZOKRUHOVANIE ELEKTRICKÝCH ROZVODOV NN
 - VS 2.6. VYBUDOVANIE 2 NAVRHOVANÝCH TRANSFORMÁTOROVÝCH STANÍC (TS) A ZOKRUHOVANIE ELEKTRICKÝCH ROZVODOV VN
 - TS 5 - REG. PRIESTOR OU.03
 - TS 6 - REG. PRIESTOR OU.10

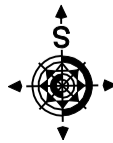


SCHÉMA ZÁVÄZNÝCH ČASTÍ ÚPN - O GALOVANY