


 HRANICA OCHRANNÝCH PÁSIEM VŠETKÉHO DRUHU
FARBY PODĽA JAVU

 HRANICE REGULOVANÝCH PRIESTOROV

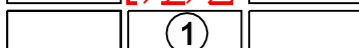
 KÁBLOVÉ VEDENIE ELEKTRICKEJ ENERGIE VN (22KV)

 TRANSFORMÁTOROVÉ STANICE

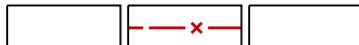
 ORNÁ PÔDA

 TRVALÉ TRÁVNE PORASTY

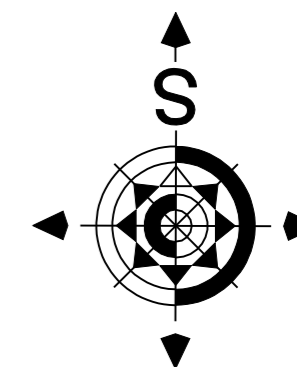
 PLOCHA LOKALITY PREDPOKLADANÉHO ODŇATIA PP

 ČÍSLA LOKALITY

 OZNAČENIE DOPLNENÝCH LOKALÍT

 JAV NA ZRUŠENIE

 OSOBITNE CHRÁNENÉ BPEJ



Architektonický ateliér *Gam*, Nám.A.Hlinku 27, Ružomberok

NÁZOV DOKUMENTÁCIE

ÚZEMNÝ PLÁN OBCE GALOVANY ZMENY A DOPLNKY č.1

NÁZOV VÝKRESU

VÝKRES ZÁBEROV POĽNOHOSPODÁRSKEJ PÔDY NA STAVEBNÉ A INÉ ZÁMERY

OBJEDNÁVATEĽ DOKUMENTÁCIE:

OBEC - GALOVANY

AUTORI RIEŠENIA:

ING.ARCH. ANNA GOČOVÁ, AUTORIZOVANÝ ARCHITEKT SKA

ODBORNÁ SPOLUPRÁCA :

ING.PETER GAŽÍK, ING.MAROŠ SALVA, ING.VLADIMÍR OTTO, ZUZANA TAKÁČOVÁ

ČÍSLO ZÁKAZKY

5322 - 20

DÁTUM

DECEMBER 2022

MIERKA VÝKRESU

1 : 5 000

ČÍSLO VÝKRESU

7