

## REGULOVANÉ PRIESTORY

### A.OBYTNÉ ÚZEMIE (OU)

- OU.01 - ŠTVRTE
- OU.02 - OKÁLOVSKÓ
- OU.03 - CIGÁNKA
- OU.04 - SEKALINY
- OU.05 - STRED
- OU.06 - PUSTVÓ
- OU.07 - PRI OBCENOM ÚRADE
- OU.08 - OPROTI OBCENÉMU ÚRADU
- OU.09 - KÚŤANCI
- OU.10 - VYŠNÉ KÚKY
- OU.11 - ŠTVRTE - NOVÝ CINTORÍN
- OU.12 - OBRŤLE - STARÝ CINTORÍN
- OU.13 - BETLANOVO

### B.VÝROBNÉ ÚZEMIE (VU)

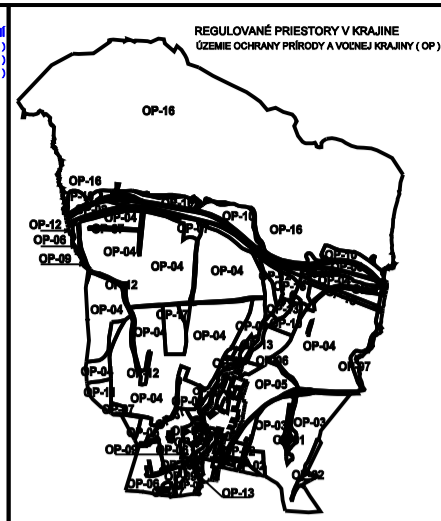
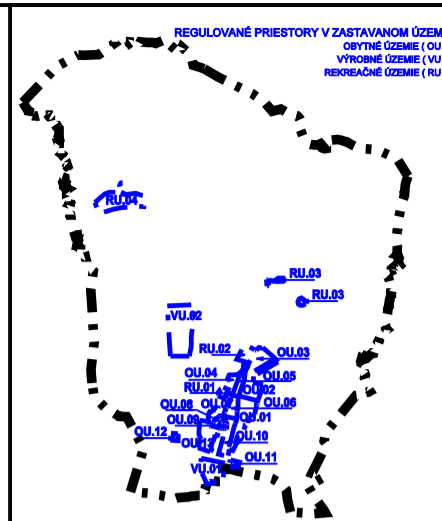
- VU.01 - AREÁL DRUŽSTVA
- VU.02 - FOTOVOLTAICKÁ ELEKTRÁREŇ

### C.REKREAČNÉ ÚZEMIE (RU)

- RU.01 - FUTBALOVÝ AREÁL
- RU.02 - VIACÚCELOVÝ ŠPORTOVÝ AREÁL
- RU.03 - HISTORICKÝ CINTORÍN - PALUDZA
- RU.04 - DECHTÁRE

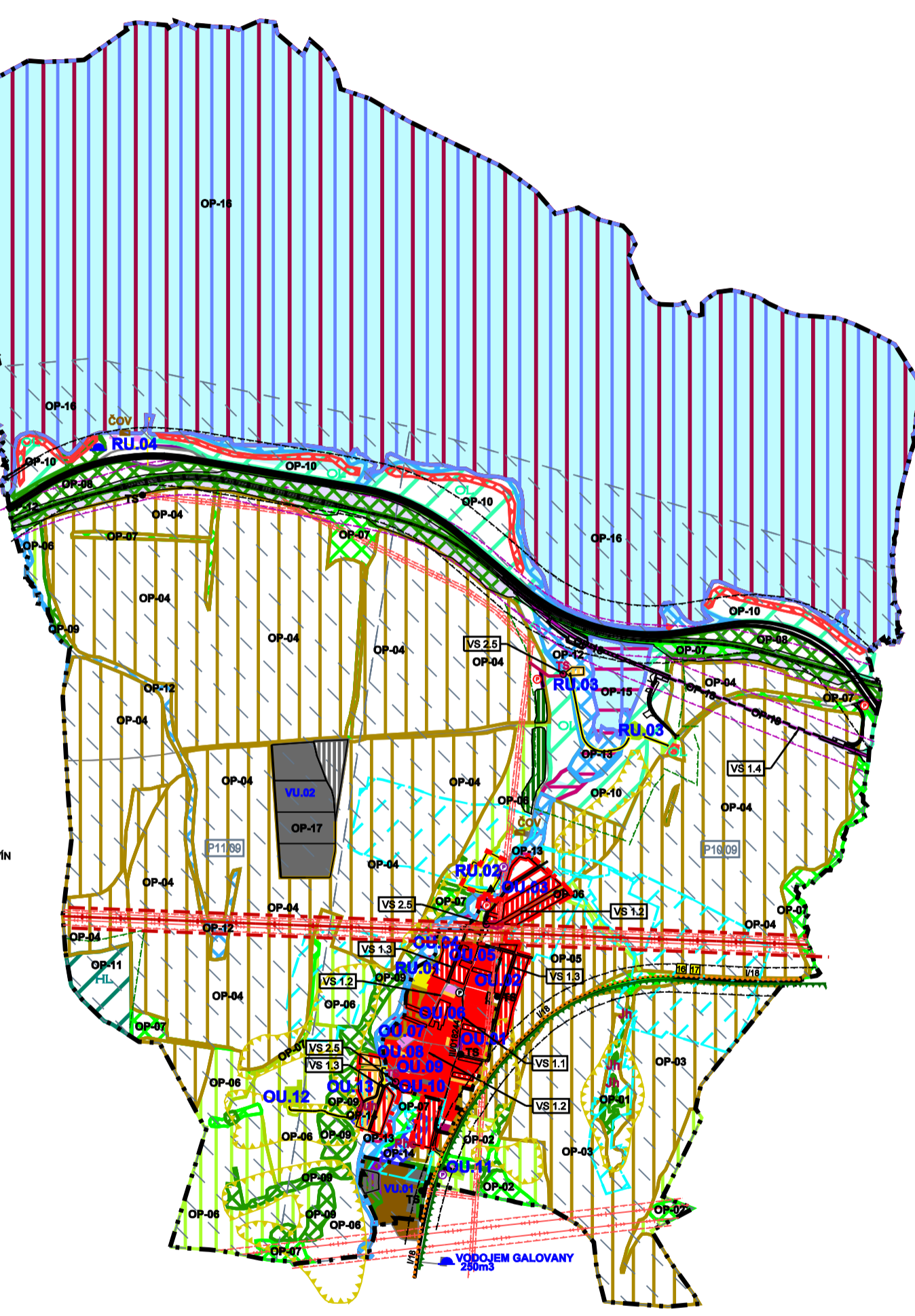
### PLOCHY PRIESTOROVÝCH REGULATÍVOV V KRAJINE:

- OP-01: nelesná drevinová vegetácia (NDV) a trvalé trávne porasty, ochranné pásmo NAPANT, interakčný prvok, genofondové lokality
- OP-02: nelesná drevinová vegetácia (NDV) a trvalé trávne porasty, ochranné pásmo NAPANT, interakčný prvok
- OP-03: orná pôda veľkopoľná, územie ochranného pásma NAPANT
- OP-04: orná pôda veľkopoľná
- OP-05: orná pôda malopoľná
- OP-06: trvalé trávne porasty, interakčný prvok
- OP-07: nelesná drevinová vegetácia (NDV do 50%) a trvalé trávne porasty, interakčný prvok
- OP-08: nelesná drevinová vegetácia (NDV) nepôvodná medzi železnicou a diaľnicou
- OP-09: nelesná drevinová vegetácia (NDV) pôvodná, interakčný prvok
- OP-10: ochranné lesy okolo Liptovskej Mary
- OP-12: koridory vodných tokov, interakčné prvky
- OP-11: lesy hospodárske
- OP-13: koridor vodného toku – miestny biokoridor Palúdzanka s prítokmi
- OP-14: mokradné a podmáčané lokality, interakčné prvky, genofondové lokality
- OP-15: Paludzanská zátoka, miestny biokoridor
- OP-16: biocentrum nadregionálneho významu – Liptovská Mara
- OP-17: fotovoltaická elektráreň a orná pôda veľkopoľná
- OP-18: návrh železnice, orná pôda veľkopoľná, ochranný les



## LEGENDA

STAV	NÁVRH	VÝHLAD	OPIS
---	---	---	HRANICA KATASTRÁLNEHO ÚZEMIA
---	---	---	HRANICA ZASTAVANÉHO ÚZEMIA OBCE K 1.1.1990
---	---	---	HRANICA SKUTOČNE ZASTAVANÉHO ÚZEMIA
---	---	---	DIALNICA D1
---	---	---	CESTA SPEVNENÁ I/18, III/ 018244
---	---	---	MIESTNE OBSLUŽNÉ KOMUNIKÁCIE
---	---	---	ŽELEZNIČNÁ TRAT' ŽILINA - KOŠICE
---	---	---	VDUŠNÉ VEDENIE ELEKTRICKEJ ENERGIE VN
---	---	---	VDUŠNÉ VEDENIE ELEKTRICKEJ ENERGIE VVN
● TS	● TS	---	TRANSFORMÁTOROVÁ STANICA
---	---	---	VODOJEM
---	---	---	ČISTIAREŇ ODPADOVÝCH VÔD
---	---	---	HRANICA OCHRANNÝCH PÁSIEM VŠETKEHO DRUHU FARBY PODLA JAVU
---	---	---	BEZPEČNOSTNÝ KORIDOR VVN
<b>FUNKČNE VYUŽITIE ÚZEMIA</b>			
---	---	---	PLOCHY BÝVANIA
---	---	---	OBČIANSKA VYBAVENOSŤ, SLUŽBY
---	---	---	REKREAČIA
---	---	---	ZMIEŠANÉ ÚZEMIE - BÝVANIE, REKREAČIA
---	---	---	VÝROBA, SKLADY, TECHNICKÁ VYBAVENOSŤ
---	---	---	POĽNOHOSPODÁRSKE OBJEKTY
---	---	---	ŠPORTOVÉ PLOCHY
---	---	---	DOPRAVNÁ VYBAVENOSŤ
---	---	---	CESTA I. TRIEDY ( I/18), III. TRIEDY (III/018244)
---	---	---	PLOCHY VEREJNÝCH PRIESTOROV S PRIORITOU AUTOMOBILOVÉHO POHYBU
---	---	---	PLOCHY VEREJNÝCH PRIESTOROV S PRIORITOU PEŠIEHO POHYBU
---	---	---	CYKLOTURISTICKÁ TRASA č.16, 17
---	---	---	PLOCHY CINTORÍNOV
---	---	---	PLOCHY NA REALIZÁCIU NÁHRADNEJ VÝSTAVBY DREVÍN
---	---	---	VODNÉ PLOCHY
---	---	---	OCHRANNÉ LESY
---	---	---	HOSPODÁRSKE LESY
---	---	---	ÚZKOPÁSMOVÉ POLIA
---	---	---	ORNÁ PÔDA
---	---	---	TRVALÉ TRÁVNE PORASTY (TTP) - kosené
---	---	---	TTP + NDV (do 50%)
---	---	---	NELESNÁ DREVINOVÁ VEGETÁCIA (NDV nad 50%)
---	---	---	BREHOVÉ A POBREŽNÉ BIOTOPY
---	---	---	LÚKY NEKOSENÉ
---	---	---	MOKRADNÉ A PODMÁČANÉ BIOTOPY
---	---	---	ANTROPOGÉNNE NARUŠENÉ PLOCHY
---	---	---	VÝSYPY ODPADOV (rybári a pod.)
---	---	---	SKLÁDKY (ODVEZENÉ, UPRAVENÉ)
---	---	---	MELIORÁCIE
---	---	---	ZOSUVNÉ ÚZEMIE
---	---	---	PRIESKUMNÉ ÚZEMIE
---	---	---	- P10/09 - DEMÁNOVÁ, GEOTERMÁLNA ENERGIA
---	---	---	- P11/09 - FIAČICE, GEOTERMÁLNA ENERGIA
<b>OCHRANA PRÍRODY A ÚSES</b>			
---	---	---	NÁRODNÝ PARK NÍZKE TATRY - OP
---	---	---	NADREGIONÁLNE BIOCENTRUM - LIPTOVSKÁ MARA
---	---	---	MIESTNY BIODORIDOR - PALÚDZANKA
---	---	---	INTERAKČNÝ PRVOK
---	---	---	INTERAKČNÝ PRVOK
---	---	---	INTERAKČNÝ PRVOK
---	---	---	INTERAKČNÝ PRVOK
---	---	---	GENOFONDOVÉ LOKALITY (Jh - horský jelšový les, Jun - striedavo vlhké jednokosné lúky)
<b>EKOSTABILIZAČNÉ OPATRENIA</b>			
---	---	---	ZACHOVANIE PRÍRODNÉHO STAVU BIOTOPOV
---	---	---	ZACHOVANIE FUNKCIE BIODORIDOROV
---	---	---	OCHRANA TOKOV A BREHOVÝCH PORASTOV
---	---	---	ZACHOVANIE PRVKOV DREVINOVEJ VEGETÁCIE V KRAJINE
---	---	---	ODSTRÁNENIE ODPADOV (rybári a pod.)
---	---	---	ZACHOVANIE GENOFONDOVÝCH LOKALÍT
---	---	---	INŠTALÁCIA A ÚDRŽBA OCHRANY DRAVÝCH VTÁKOV
<b>PLOCHY PRIESTOROVÝCH REGULATÍVOV</b>			
---	OP.12	---	OHRANIČENIE A OZNAČENIE PRIESTOROVÝCH REGULATÍVOV V KRAJINE
---	OU.22	---	OHRANIČENIE A OZNAČENIE PRIESTOROVÝCH REGULATÍVOV V ZASTAVANOM ÚZEMÍ



- ### VEREJNOPROSPEŠNÉ STAVBY
1. PRE DOPRAVU
    - VS 1.1. REKONŠTRUKCIA CESTY III/018244
    - VS 1.2. REKONŠTRUKCIA EXISTUJÚCICH MIESTNYCH KOMUNIKÁCIÍ
    - VS 1.3. REALIZÁCIA NAVRHOVANÝCH MIESTNYCH KOMUNIKÁCIÍ, CHODNÍKOV A PARKOVÝSK
    - VS 1.4. MODERNIZÁCIA ŽELEZNIČNEJ TRATE
  2. PRE TECHNICKÚ VYBAVENOSŤ
    - VS 2.1. ROZŠÍRENIE ROZVODOV SPLAŠKOVEJ KANALIZÁCIE
    - VS 2.2. ROZŠÍRENIE ROZVODOV DAŽDOVEJ KANALIZÁCIE,
    - VS 2.3. ROZŠÍRENIE ROZVODOV VODY
    - VS 2.4. ROZŠÍRENIE A ZOKRUHOVANIE ELEKTRICKÝCH ROZVODOV NN
    - VS 2.5. VYBUDOVANIE 3 NAVRHOVANÝCH TRANSFORMÁTOROVÝCH STANÍC (TS) A ZOKRUHOVANIE ELEKTRICKÝCH ROZVODOV VVN
  - TS 5 - REG.PRIESTOR OU.03
  - TS 6 - REG.PRIESTOR OU.10
  - TS 7 - REG.PRIESTOR RU.03



## SCHÉMA ZÁVÄZNÝCH ČASŤÍ ÚPN - O GALOVANY