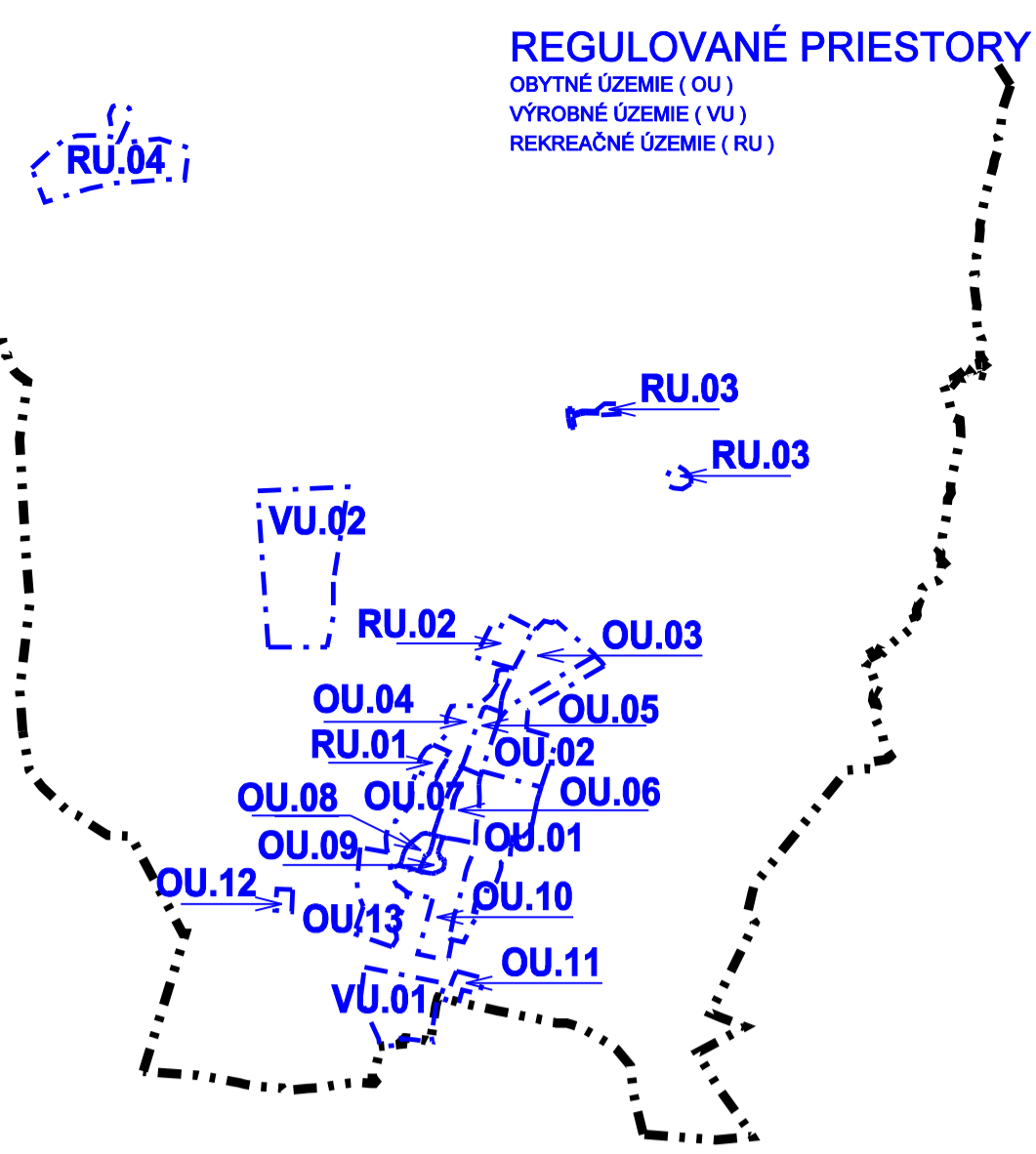


ÚZEMNÝ PLÁN OBCE GALOVANY


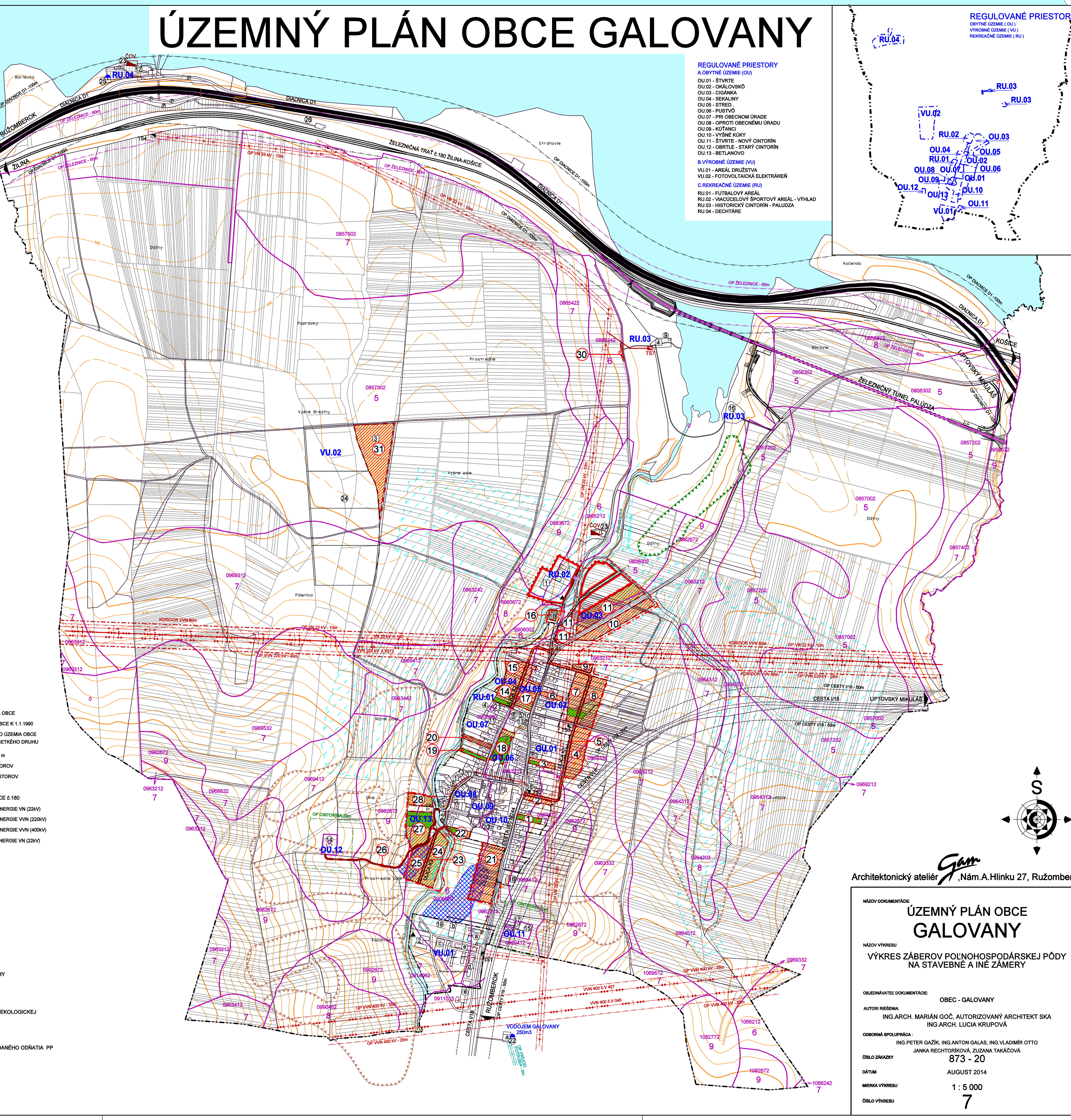


- REGULOVANÉ PRIESTORY**
A. OBYTNÉ ÚZEMIE (OU)
 OU.01 - ŠTVRTE
 OU.02 - OKALOVSKO
 OU.03 - ČIŠÁNKA
 OU.04 - SEKALINY
 OU.05 - STRED
 OU.06 - PUSTVÓ
 OU.07 - PRI OBCEDNOM ÚRADE
 OU.08 - OPROTI OBCEDNEMU ÚRADU
 OU.09 - KŮTANCI
 OU.10 - VYSNÉ KŮKY
 OU.11 - ŠTVRTE - NOVÝ CINTORÍN
 OU.12 - OBTLE - STARÝ CINTORÍN
 OU.13 - BETLANOVO
B. VÝROBNÉ ÚZEMIE (VU)
 VU.01 - AREÁL DRUŽSTVA
 VU.02 - FOTOVOLTAICKÁ ELEKTRÁREN
C. REKREAČNÉ ÚZEMIE (RU)
 RU.01 - FUTBALOVÝ AREÁL
 RU.02 - VIACÚCELOVÝ ŠPORTOVÝ AREÁL - VÝHLAD
 RU.03 - HISTORICKÝ CINTORÍN - PALUDZA
 RU.04 - DECHTÁRE

- LEGENDA OBJEKTOV**
BÝVANIE
 1B - BYTOVÝ DOM 6 b.j.
 1B - BYTOVÝ DOM 6 b.j.
OBČIANSKA VYBAVENOSŤ A VÝROBA
1. SOCIÁLNA INFRAŠTRUKTÚRA
C - SPRÁVA A RIADENIE
 1 - OBCENÝ ÚRAD
D - OCHRANA PRED POŽIARMI
 2 - POŽIARNICA ZBRONICA
E - OSVETA
 3 - KNÍŽNICA
2. KOMERČNÁ INFRAŠTRUKTÚRA
F - TELOVÝCHOVA A ŠPORT
 4 - FUTBALOVÉ HRISKO OFK GALOVANY
 5 - SÁTNĚ OFK GALOVANY
 6 - ODDYCHOVÁ ZÓNA PRE DETI
 7 - VIACÚCELOVÝ ŠPORTOVÝ AREÁL - VÝHLAD
G - KULTÚRNE ZARIADENIE
 8 - KULTÚRNY DOM
 9 - MODLTĚBNA - DOM SLUŽIEB BOŽICH
 10 - PAMÁTNÍK PADLYCH V II. SVETOVEJ VOJNE
 11 - PAMÁTNÍK BÝVALÉHO ARTIKULÁRNEHO KOSTOLA V PALUDZI
H - MALOOBCHOD
 12 - PREDAJNÁ POTRAVIN
I - VEREJNÉ UBYTOVANIE
 13 - PRIVÁT GALOVANY
 14 - SALAS DECHTÁRE
J - VEREJNÉ STRAVOVANIE
 15 - POKOŠTINSTVO
 16 - SALAS DECHTÁRE
K - SLUŽBY
 17 - KLUB DŮCHODOCOV
 18 - STARÝ CINTORÍN
 19 - NOVÝ CINTORÍN
 20 - CINTORÍN PALUDZA
 21 - DOM SMŮTKU
 22 - VÝDAJNÉ MIESTO PB FLIÁS
3. VÝROBA A TECHNICKÁ VYBAVENOSŤ
 23 - BÝVALÝ POĽNOHOSPODÁRSKY DVOR
 - a - GEVOS - STAVEBNINY
 - b - SENNIK - AGRO - RACIO s.r.o.
 - c - SILAŽNÁ JAMA - AGRO - RACIO s.r.o.
 - d - SKLADY HONDA
 - e - OVČIN - AGRO - RACIO s.r.o.
 24 - STOLÁRSTVO
 25 - ČALUNICTVO, STOLÁRSKE PRÁCE, VÝROBA A RENOVÁCIA
 26 - VODOJEM GALOVANY 250 m³
 27 - ČOV
 28 - SLNEČNÁ FOTOVOLTAICKÁ ELEKTRÁREN
 29 - VODOJEM PRI SALASI
 30 - VÝHYBNA PALUDZA
 31 - ZBERNÝ DVOR
 32 - SLNEČNÁ FOTOVOLTAICKÁ ELEKTRÁREN
4. REKREAČIA
 33 - ODDYCHOVÁ ZÓNA

- POZNÁMKA :**
 ○ EXISTUJÚCE OBJEKTY
 □ NAVRHOVANÉ OBJEKTY

- LEGENDA**
VYMEZUJÚCE JAVY
 STAV. NAVR. VÝHED.
 HHRANICA KATASTRÁLNEHO ÚZEMIA OBCE
 HHRANICA ZASTAVANÉHO ÚZEMIA OBCE K 1.1.1990
 HHRANICA SKUTOČNE ZASTAVANÉHO ÚZEMIA OBCE
 HHRANICA OCHRANNÝCH PÁSIEK VŠETKEHO DRUHU
 FARBY PODLA JAVU
 BEZPEČNOSTNÝ KORIDOR VVN - 80 m
 HHRANICE REGULOVANÝCH PRIESTOROV
 OZNAČENIE REGULOVANÝCH PRIESTOROV
OU.01
 DIALNICA D1
 ŽELEZNIČNÁ TRÁŤ ŽILINA - KOŠICE č.180
 VZDUŠNÉ VEDENIE ELEKTRICKEJ ENERGIE VN (22kV)
 VZDUŠNÉ VEDENIE ELEKTRICKEJ ENERGIE VVN (220kV)
 VZDUŠNÉ VEDENIE ELEKTRICKEJ ENERGIE VVN (400kV)
 KÁBLOVÉ VEDENIE ELEKTRICKEJ ENERGIE VN (22kV)
 TRANSFORMÁTOROVÉ STANICE
 VODOJEM
 PRIVODNÉ VODOVODNÉ POTRUBIE
 ČOV
 VODNÉ TOKY A PLOCHY
LEGISLATÍVNE REGULATÍVY
 HHRANICE PARCEL - (KN - C)
 HHRANICE PARCEL - (UO - E)
FUNKČNÉ REGULATÍVY
 ORNÁ PŮDA
 TRVALÉ TRÁVNE PORASTY
 ZÁHRADY
 MOKRADE A PODMÁČANÉ PLOCHY
 ODVODNENIE - MELIORÁCIA
 ZOSUVNÉ ÚZEMIE
ZÁBERY POĽNOHOSPODÁRSKEJ PŮDY
 HHRANICA BONITOVANEJ PŮDO-ÉKOLOGICKEJ JEDNOTKY (BPEJ)
 1085682 KÓD BPEJ
 9 SKUPINA BPEJ
 PLOCHA LOKALITY PREDPOKLADANÉHO ODŤATIÁ PP
 ČÍSLA LOKALITY



Architektonický ateliér **Gam**, Nám.A.Hlinku 27, Ružomberok

ÚZEMNÝ PLÁN OBCE GALOVANY
VÝKRES ZÁBEROV POĽNOHOSPODÁRSKEJ PŮDY NA STAVEBNÉ A INÉ ZÁMERY

OBEDNÁVATEL DOKUMENTÁCIE: OBEC - GALOVANY
 AUTOR RIEŠENIA: ING.ARCH. MARIÁN GOČ, AUTORIZOVANÝ ARCHITEKT SKA
 ING.ARCH. LUCIA KRUPOVÁ
 ODBORNÁ SPOLUPRÁCA: ING.PETER GAŽÍK, ING.ANTON GALAS, ING.VLADIMÍR OTTO
 JANKA RECHTORIKOVÁ, ZUZANA TAKÁČOVÁ
 ČÍSLO ZÁKAZY 873 - 20
 DÁTUM AUGUST 2014
 MIERKA VÝKRESU 1 : 5 000
 ČÍSLO VÝKRESU 7